




Été 2024

# Le plateau des Glières



Un espace naturel  
et culturel  
au cœur de  
la Haute-Savoie



**hautesavoie**   
le Département

PRÉSERVE LES ESPACES NATURELS SENSIBLES



# Plateau des Glières Haut lieu de la Résistance



**Situé à 1 435 mètres d'altitude, le plateau des Glières a été choisi comme terrain de parachutage par les Alliés pendant la seconde Guerre mondiale.**

De janvier à mars 1944, 465 maquisards s'y regroupent sous les commandements successifs du lieutenant Tom Morel, puis du capitaine Maurice Anjot, pour réceptionner des armes destinées aux maquis de Haute-Savoie. Ils font face à l'attaque conjointe et massive des forces de Vichy et de la Wehrmacht le 26 mars 1944. 129 maquisards et 20 habitants y laissent la vie, tués au combat, fusillés ou déportés. La plupart d'entre eux reposent à la Nécropole nationale de Morette.

## **Le Monument national à la Résistance**

Il a été inauguré en 1973, l'œuvre d'Emile Gilioli est un symbole d'espérance exprimant l'engagement des combattants des Glières.

### **EXPOSITION EN ACCÈS LIBRE SUR L'HISTOIRE ET LA CONSTRUCTION DU MONUMENT**

#### **BATIMENT D'ACCUEIL MÉMOIRE DU MAQUIS (visites, films)**

**Juin et septembre** : du mardi au dimanche  
de 9h30 à 12h30 et de 13h30 à 17h.

**Juillet et août** : du mardi au dimanche  
de 10h à 12h30 et de 14h à 18h.

#### **Renseignements, visites et informations historiques**

04 50 33 21 31

[reservationsitesdesglieres@hautesavoie.fr](mailto:reservationsitesdesglieres@hautesavoie.fr)

## **Le site de Morette**

Situé à la Balme de Thuy, il est dédié au souvenir de la Résistance et de la Seconde Guerre mondiale.

Vous y trouverez le musée départemental de la Résistance, le mémorial de la Déportation et la Nécropole nationale des Glières.

#### **Renseignements :**

04 50 33 49 50

[reservationsitesdesglieres@hautesavoie.fr](mailto:reservationsitesdesglieres@hautesavoie.fr)





# Nature... Ouvrez grand vos yeux !

écoutez la mosaïque de paysages du Plateau des Glières !  
Niché à 1500 mètres d'altitude, le massif des Glières offre une grande diversité de milieux forestiers, rocheux, de zones humides et de prairies. Chaque habitat naturel abrite une faune et une flore bien particulières adaptées aux conditions du massif. Bonne découverte !

## Sous nos pieds un gruyère !

Vous observerez, au détour de vos randonnées, de drôles de formes sculptées dans les roches calcaires. Appelées lapiaz, ces formations géologiques résultent de la dissolution partielle de la roche par le ruissellement de l'eau de pluie. Il existe ainsi sous nos pieds un réseau dense de galeries souterraines.

## Un milieu gorgé d'eau

Vous pourrez observer, au cœur du Plateau, des tourbières, de véritables reliques formées sur plusieurs siècles ! Leur histoire est la suivante : des lacs se sont formés dans des cuvettes naturelles qui ont ensuite été colonisées par des végétaux. Aujourd'hui, ces milieux à l'équilibre fragile abritent un monde végétal bien spécifique aux zones humides.

## À nous de jouer !

Contribuons à la préservation du Plateau et au respect de la faune et de la flore en adoptant des gestes simples comme emprunter les sentiers balisés et tenir nos amis les chiens en laisse.

De plus, sur un site tel que le Plateau des Glières, redescendre ses déchets est un acte de civilité et de respect de l'environnement ; la nature nous donne accès à sa remarquable beauté, prenons-en soin !


Respecter ces règles de bon sens nous permettra à tous de continuer à profiter des milieux naturels exceptionnels du Plateau, tout en limitant notre impact sur ces derniers et en réduisant au maximum les traces de notre passage.

## Un site Natura 2000, qu'est-ce que c'est ?



L'objectif de ce réseau de sites naturels : préserver la biodiversité en harmonie avec les activités humaines.

En ce sens, le Plateau des Glières n'est pas une zone "sous cloche" dont l'homme serait exclu mais au contraire un espace d'accompagnement des professionnels et d'apprentissage où chacun d'entre nous a la possibilité de découvrir et d'apprivoiser, tout en les respectant, la faune et la flore exceptionnelles du lieu !



*Si vous souhaitez des informations sur la faune, la flore et les paysages du Plateau des Glières, n'hésitez pas à aller à la rencontre des **animateurs environnement**.*

*Ils vous accueilleront avec plaisir à la Maison du Plateau, ou vous pourrez les croiser en cœur de Plateau.*

**DU LUNDI 24 JUIN  
AU 1<sup>er</sup> SEPTEMBRE 2024  
04 50 22 45 63**

## GÎTE

### 1 GÎTE LES AUGETS (capacité 12 personnes)

Plateau des Glières  
06 07 02 30 10  
[gite.dbonzi@lesaugets.fr](mailto:gite.dbonzi@lesaugets.fr)  
| Ouvert toute l'année.  
| Accessible en voiture.

## CENTRE DE VACANCES

### 2 LA MÉTRALIÈRE (capacité 84 personnes)

Plateau des Glières  
04 50 22 82 46  
[la.metraliere@fol74.org](mailto:la.metraliere@fol74.org)  
| Possédant l'agrément PMI (Protection Maternelle et Infantile)  
| 15 chambres  
| Ouvert toute l'année  
| Accessible en voiture

## CAFÉS-RESTAURANTS

### 3 CHEZ RÉGINA

Plateau des Glières  
04 50 22 80 46  
[chezregina.fr](http://chezregina.fr)  
| Accessible en voiture

## REFUGES

### 4 CHALET DU COLLET (capacité 12 personnes)

Plateau des Glières  
04 50 10 10 11  
[074chaletducollet.free.fr](http://074chaletducollet.free.fr)  
| 2 appartements de 6 couchages  
| Ouvert toute l'année  
| Accessible en voiture

### 5 LES MANGEURS DE LUNE (capacité 30 personnes)

Montagne des Auges  
04 50 22 47 22  
06 44 92 22 31  
| Ouvert du 01/07 au 31/08 et les week-end de janvier à mars  
| Accessible uniquement à pied (1h30 depuis la Maison du Plateau)

### 6 REFUGE DE SPÉE (capacité 35 personnes)

Montagne des Frêres  
Plateau des Glières  
06 79 03 75 87  
| Ouvert toute l'année  
| En gestion libre ou en demi-pension  
| Accessible uniquement à pied

## HÉBERGEMENTS ET CAFÉS-RESTAURANTS

### 7 CHEZ GAUTARD CHAMBRES D'HÔTES LES TAVAILLONS (capacité 6 personnes)

Plateau des Glières  
04 50 24 40 71  
[restaurantgautard.fr](http://restaurantgautard.fr)  
[info@restaurantgautard.fr](mailto:info@restaurantgautard.fr)

| Ouvert toute l'année.  
| Fermeture hebdomadaire mardi et mercredi à l'exception des vacances scolaires.  
| Fermeture annuelle : 15 jours au mois de novembre  
| Accessible en voiture

### 8 LES LANFIAN'NES (capacité 29 personnes)

Plateau des Glières  
04 50 22 45 65  
[lanfiannes-gite-glieres.fr](http://lanfiannes-gite-glieres.fr)  
| Ouvert toute l'année  
| Accessible en voiture

### 9 CHEZ CONSTANCE (capacité 79 personnes)

Plateau des Glières  
04 50 22 45 61  
[les-glieres.fr](http://les-glieres.fr)  
| Ouvert toute l'année  
| Accessible en voiture

### 10 NOTRE DAME DES NEIGES (capacité 50 personnes)

Dran "Sur le Char"  
04 50 22 80 88  
[gite-refuge-les-glieres.fr](http://gite-refuge-les-glieres.fr)  
| Ouvert toute l'année.  
| Gestion libre ou possibilité de repas  
| Accessible uniquement à pied

### 11 CHEZ MERLIN (capacité 20 personnes)

Plateau des Glières  
06 78 41 79 48  
[gite-merlin-glieres.fr](http://gite-merlin-glieres.fr)  
| Ouvert toute l'année  
| Accessible en voiture

### 12 AUBERGE DES GLIÈRES (17 chambres)

Plateau des Glières  
04 50 24 83 14  
[aubergedesglieres.fr](http://aubergedesglieres.fr)  
| Restaurant gastronomique et sa carte de saison  
| Brasserie : cuisine authentique, produits frais et locaux  
| Spa : soins, massages, piscine, sauna, hammam, bain à remous, espace détente, fitness  
| Salle de séminaire dédiée à l'accueil de groupes.  
| Ouvert toute l'année  
| Accessible en voiture



Restez sur les sentiers balisés. Évitez les raccourcis



Camping sauvage interdit



Ne laissez pas les chiens divaguer



Remportez vos déchets



Partagez l'espace, soyez discrets et courtois




Respectez les propriétés privées, les champs et les alpages, refermez les barrières



Respectez la faune et la flore



Choisissez votre randonnée en fonction de votre capacité physique, de votre équipement, des conditions météorologiques et informez votre entourage de votre itinéraire. Vous êtes responsable de votre sécurité. En fonction des conditions météorologiques, des saisons, et de leur fréquentation, l'état des sentiers peut subir des modifications. Soyez vigilants.





## ITINÉRAIRES DE RANDONNÉES

### A LA PLAINE DE DRAN

Une promenade en famille entre alpages et forêts.

> Boucle - Facile

⌚ 2h45 | 🏔️ 360m (dénivelé)

### B LA COMBE D'ABLON

Une randonnée essentiellement forestière.

> Aller/retour - Facile

⌚ 2h30 | 🏔️ 420m (dénivelé)

### C LE SENTIER TOM MOREL

Une randonnée en hommage à l'officier Tom Morel.

> Aller/retour - Difficile

⌚ 4h30 | 🏔️ 780m (dénivelé)

### D SENTIER HISTORIQUE MAQUIS DES GLIÈRES

13 panneaux pour découvrir l'histoire du maquis des Glières.

> Boucle - Très facile

⌚ 1h30 | 🏔️ 50m (dénivelé)

Ce nouveau sentier historique sera installé mi-août 2023.

### E CIRCUIT DE LA COMMANDERIE

Un magnifique point de vue sur le plateau.

> Boucle - Très facile

⌚ 1h30 | 🏔️ 150m (dénivelé)

### F LE PAS DU ROC

La découverte de l'eau chutant en cascades.

> Aller/retour - Difficile

⌚ 2h45 | 🏔️ 790m (dénivelé)

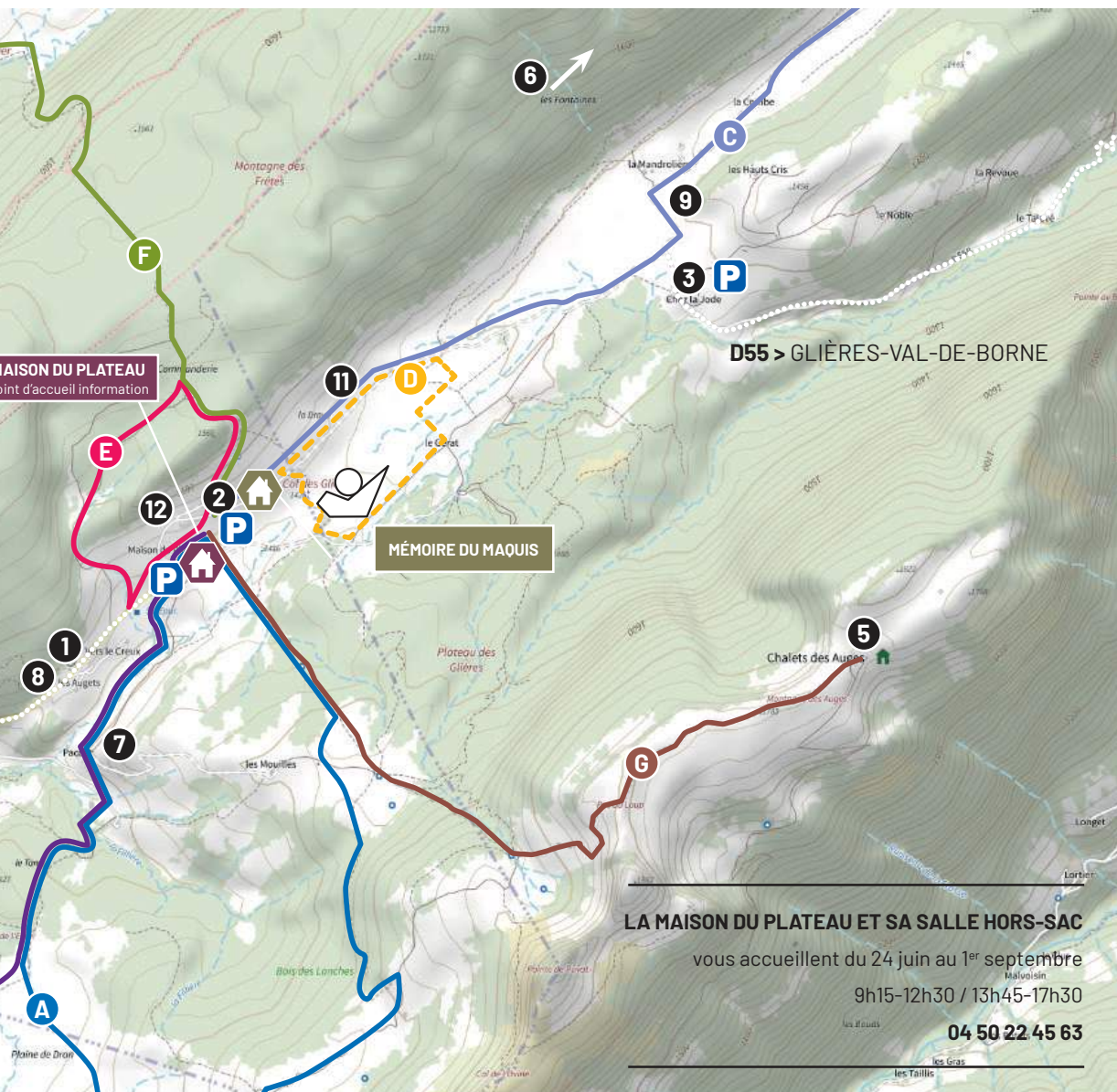
### G LA MONTAGNE DES AUGES

Une vue imprenable sur le massif du Mont-Blanc.

> Aller/retour - Moyen

⌚ 2h35 | 🏔️ 370m (dénivelé)

TOPO GUIDE ET CARTE IGN disponibles à la maison du plateau et sur le site [plateauesglieres.fr](http://plateauesglieres.fr).



# Animations gratuites au plateau des Glières

## ANIMATIONS NATURE dès 5 ans

Info au 06 19 18 11 56 / frederic.isselin@natur-envie.com

Rendez-vous à la Maison du Plateau - inscription non obligatoire.



### ANIMATIONS ASTRONOMIE

**Le Soleil est à son maximum d'activité en 2024, alors venez l'observer !**

**13 ET 20 JUILLET PUIS 31 AOÛT**

Vous pourrez aussi réaliser un cadran Solaire et comprendre le fonctionnement de notre étoile ! Le soir, vous pourrez observer le ciel étoilé ! Vous disposerez d'instruments de qualité et adaptés pour chaque utilisation. Les activités se font en flux passant, venez comme bon vous semble aux dates et horaires suivants :

**Horaires pour chacune des dates :**  
**de 15h à 18h pour les ateliers pédagogiques**  
**de 22h30 à 00h30 pour les séances d'observation du ciel nocturne**  
[tomastro38@gmail.com](mailto:tomastro38@gmail.com)

### LA FAUNE DE NOS MONTAGNES

Les Alpes et le plateau des Glières regorgent de nombreux mammifères de différentes tailles. Vous serez amené à différencier certaines espèces de mammifères comme le chamois ou le bouquetin. Vous pourrez identifier les principaux éléments de l'anatomie de ces mammifères grâce à la présentation de crânes et d'empreintes.

Samedi 20 juillet : 13h30-15h30

### NATURA 2000 ET PRÉSERVATION DES ESPACES NATURELS

Vous pourrez vous familiariser avec le principe des espaces naturels protégés en France, et comprendre leur importance. Vous découvrirez les richesses du plateau des Glières comme sa biodiversité, qui lui ont permis d'en faire un site Natura 2000. La rencontre sera rythmée par des échanges et des balades sur le plateau.

Mercredi 26 juin : 13h30-15h30

Mercredi 24 juillet : 13h30-15h30

### QU'EST-CE QU'UNE TOURBIÈRE ?

Au travers de visites et d'échanges, vous découvrirez les particularités de cet écosystème, entre ses spécificités, fragilités et menaces. Les tourbières sont des milieux importants pour l'équilibre naturel, et nous allons le découvrir ensemble.

Samedi 20 juillet : 15h30-17h30

Dimanche 11 août : 13h30-15h30

### LE PAYSAGE AU FIL DU TEMPS

Découvrez les paysages exceptionnels du plateau des Glières grâce à des observations sur le terrain. Vous pourrez notamment vous initier à l'analyse paysagère ainsi qu'à la lecture de paysage. Vous plongerez dans le passé des Glières avec des images d'archives, de quoi comparer le passé et le présent, dans le but de comprendre que le paysage n'est pas quelque chose de figé et qu'il évolue continuellement.

Mercredi 31 juillet : 17h30-19h30

Mercredi 7 août : 13h30-15h30

### UNE GÉOLOGIE QUI DESSEINE LES RELIEFS

Vous allez être amené à découvrir la géologie et ce qu'elle permet d'identifier. Sous son apparence complexe, vous découvrirez les différents grands temps géologiques de l'histoire. Cela vous permettra d'identifier quelques grandes formations géologiques présentes sur le plateau des Glières.

Dimanche 7 juillet : 13h30-15h30

Samedi 3 août : 15h30-17h30

### LE RÔLE DE L'AGRO-PASTORALISME

L'agro-pastoralisme est une pratique agricole qui joue un rôle particulier dans le maintien des paysages de montagne comme celui du plateau des Glières, et vous le découvrirez lors de cette sortie. Grâce à différents ateliers ou échanges vous pourrez reconnaître les traces de l'agro-pastoralisme sur le site des Glières, et découvrir un peu plus la vie du berger.

Mercredi 10 juillet : 13h30-15h30

Mercredi 21 août : 17h-19h

### À LA DÉCOUVERTE DES ARBRES

L'arbre est parfois un élément remarquable qui peut se retrouver isolé en ville ou sur une place de village. Il est alors facilement repérable et admirable. Mais lorsqu'il se confond dans la forêt, au travers des siens, est-il toujours autant grandiose ? Serez-vous repérer les différentes espèces d'arbres que la forêt abrite ? Ainsi que ses différents habitants ? Venez le découvrir avec nous, et comprendre le rôle de la forêt !

Mercredi 26 juin : 15h30-17h30

Mercredi 14 août : 13h30-15h30

### OISEAUX, CHANTS ET COMPAGNIE

Les oiseaux et leur capacité à voler ont toujours fasciné l'Homme. Ils sont présents au-dessus de nous... ou parfois sur le sol. Certains changent de plumage l'hiver pour mieux se camoufler, tandis que d'autres adaptent leur nourriture en fonction des saisons. Autant de stratégies dif-

férentes à découvrir lors de cette animation, mais surtout... Serez-vous repérer ces oiseaux qui nous survolent parfois discrètement ?

Dimanche 7 juillet : 15h30-17h30

Mercredi 7 août : 15h30-17h30

### LA FAUNE DE NOS MONTAGNES

Les Alpes et le plateau des Glières regorgent de nombreux mammifères de différentes tailles. Vous serez amené à différencier certaines espèces de mammifères comme le chamois ou le bouquetin. Vous pourrez identifier les principaux éléments de l'anatomie de ces mammifères grâce à la présentation de crânes et d'empreintes.

Dimanche 11 août : 15h30-17h30

### DES FLEURS À ADMIRER, MAIS PAS QUE...

Vous comprendrez comment fonctionne une fleur et une prairie. Vous pourrez identifier certaines fleurs que l'on retrouve sur le plateau des Glières. Nous aborderons le principe d'inventaire floristique et son rôle scientifique, pour mieux les comprendre et les admirer.

Samedi 3 août : 13h30-15h30

Mercredi 14 août : 15h30-17h30

### QUELLES SONT CES PETITES BÊTES ?

Elles peuvent fasciner ou effrayer. Nous vous proposons de venir identifier des invertébrés vivant en montagne. Vous pourrez explorer le sol ou les airs pour trouver des insectes comme des papillons et des criquets, et comprendre l'importance des insectes pollinisateurs pour notre environnement.

Mercredi 10 juillet : 15h30-17h30

Mercredi 24 juillet : 15h30-17h30

### LA NUIT NOIRE EXISTE-T-ELLE VRAIMENT ?


Depuis toujours les étoiles fascinent, elles permettent de s'orienter dans la nuit. Vous pourrez mieux appréhender le ciel étoilé. Dans un espace naturel, les étoiles sont plus observables grâce à l'absence de pollution lumineuse. C'est notamment le cas au plateau des Glières où vous pourrez mieux comprendre les effets néfastes de la pollution lumineuse.

Mercredi 31 juillet : 21h30-23h30

Mercredi 21 août : 21h-23h

### POUR TOUTES LES SORTIES :

**Prévoir de l'eau, des chaussures de marche et des vêtements adaptés à la météo (attention au soleil comme au froid sur le plateau).**



# Les alpages du plateau


es espaces sont des lieux de cohabitation  
entre l'homme et la nature. Ils ont été façonnés  
par les éleveurs et les troupeaux depuis des millénaires.

L'origine du mot alpage est à rechercher dans les plus anciennes traces celtiques : Aulp, Aup, Alp, ce qui signifierait "le monde lumineux, le monde d'en haut".

Ce sont les alpages qui ont donné leur nom aux Alpes et non l'inverse.

Aujourd'hui, les alpages de Haute-Savoie s'étendent sur 65 000 ha et accueillent pour la saison d'été vaches laitières, génisses, troupeaux de chèvres ou de moutons. Les alpagistes viennent y rechercher une herbe dont la diversité d'espèces génère une bonne croissance des animaux et une production de lait permettant de fabriquer des fromages aux arômes riches.

**RETROUVEZ PLUS D'INFORMATIONS SUR**  
[www.echoalp.com](http://www.echoalp.com)



## À savoir

Parce que vous êtes nombreux à fréquenter ces espaces, merci de respecter ces quelques consignes.

Respectez les chalets d'alpage, ils sont des espaces de vie privée et professionnelle :

- Tenez votre chien en laisse, il peut effrayer les troupeaux et troubler les chiens de travail,
- L'herbe et l'eau sont fragiles et sensibles à votre passage. Ne pratiquez pas le hors-piste que vous soyez à pied ou à vélo,
- Les pistes carrossables sont des outils de travail. Respectez les interdictions de circulation afin de faciliter le passage de ceux qui y travaillent,
- Les clôtures sont nécessaires pour votre sécurité et celle des animaux. Refermez-les après votre passage.

*Merci à vous !*

## VENTE DIRECTE AU CHALET D'ALPAGE

**ANTHOINE  
MILHOMME Yves**

Au restaurant  
Chez Constance  
Alpage de la Mandrolière  
04 50 22 45 61

**GAEC Les Airoilles  
des Glières**

En face du restaurant  
chez Régina  
Alpage chez la Jode  
04 50 03 58 93

**GAEC Le Paquis**  
Alpage du Fréchet  
04 50 02 32 27

**GAEC La Mélodie**  
Au-dessus de chez Gautard  
Alpage de Chez Paccot  
04 50 22 82 82

**GAEC Le Pas du Loup**  
Alpages des Mouilles  
04 50 22 85 79

**GAEC La Perrière**  
Alpage Gamonet  
06 71 95 29 00

**GAEC de Bougy**  
Alpage d'en Loup  
06 86 38 89 58

**GAEC Le Berger**  
Alpage de Côte Fierdet

**ROMERA Freddy**  
Alpage de Crêt Saint-Germain  
06 86 82 50 47







Le plateau  
des Glières

É T É  
2 0 2 4

## Renseignements

### Office de Tourisme du Lac d'Annecy

Bonlieu, 1 rue Jean Jaurès  
74000 ANNECY  
04 50 45 00 33  
lac-annecy.com

### Faucigny Glières Tourisme

23 rue Pertuiset  
74130 BONNEVILLE  
04 50 97 38 37  
tourisme-faucigny-glieres.fr

### Office de Tourisme de Thônes Cœur des Vallées

1 rue Blanche  
74230 THÔNES  
04 50 02 00 26  
thonescoeurdesvallees.com

## Accès (45,9636 N - 6,3275 E)

### Par Fillière / Thorens-Glières

- > Accès A41, sortie Annecy Nord, direction "la Roche-sur-Foron/Charvonnex",
- > À Groisy, direction Thorens-Glières.
- > Traverser le village, et suivre "Plateau des Glières".

### Par Glières-Val-de-Borne / Petit-Bornand

- > Autoroute A40, sortie 16 "Bonneville, la Clusaz, le Grand Bornand",
- > Direction "Saint Pierre en Faucigny, Grand-Bornand, la Clusaz".
- > Sur la D12 traverser le Petit-Bornand, et suivre la direction "Plateau des Glières".



Syndicat Mixte des Glières  
04 50 33 51 53  
plateauesglieres.fr



Partagez vos expériences !  
#plateauesglieres



haute savoie  
le Département

PRÉSERVE LES ESPACES  
NATURELS SENSIBLES